

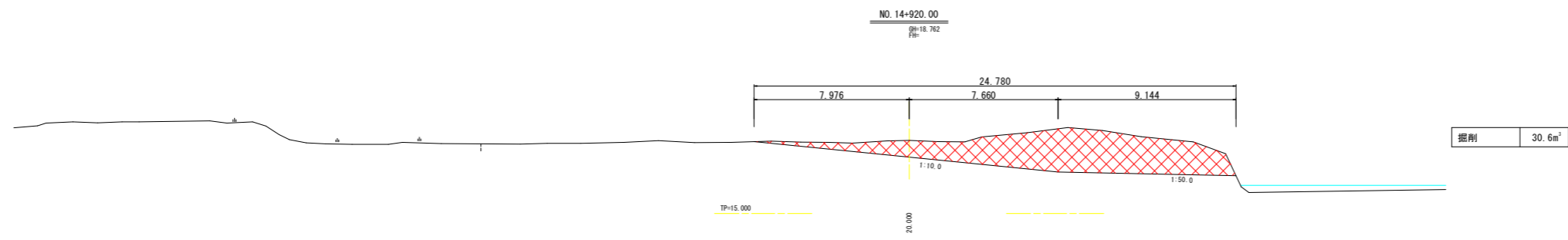

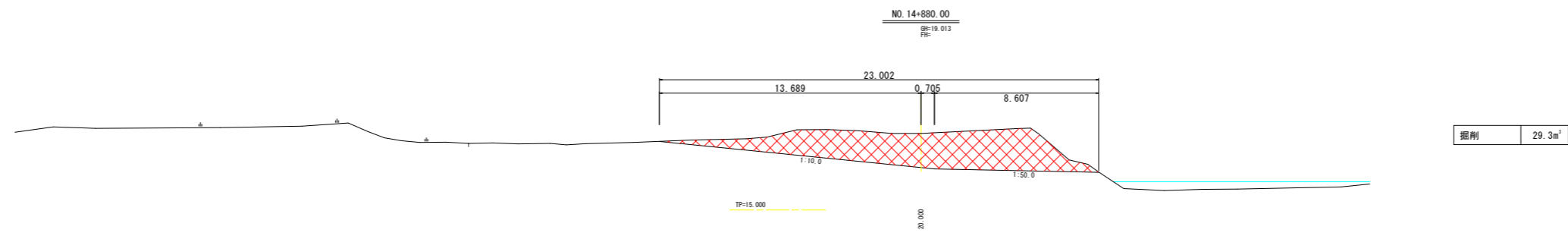
掘削 27.9m³

掘削 21.1m³

掘削 22.2m³

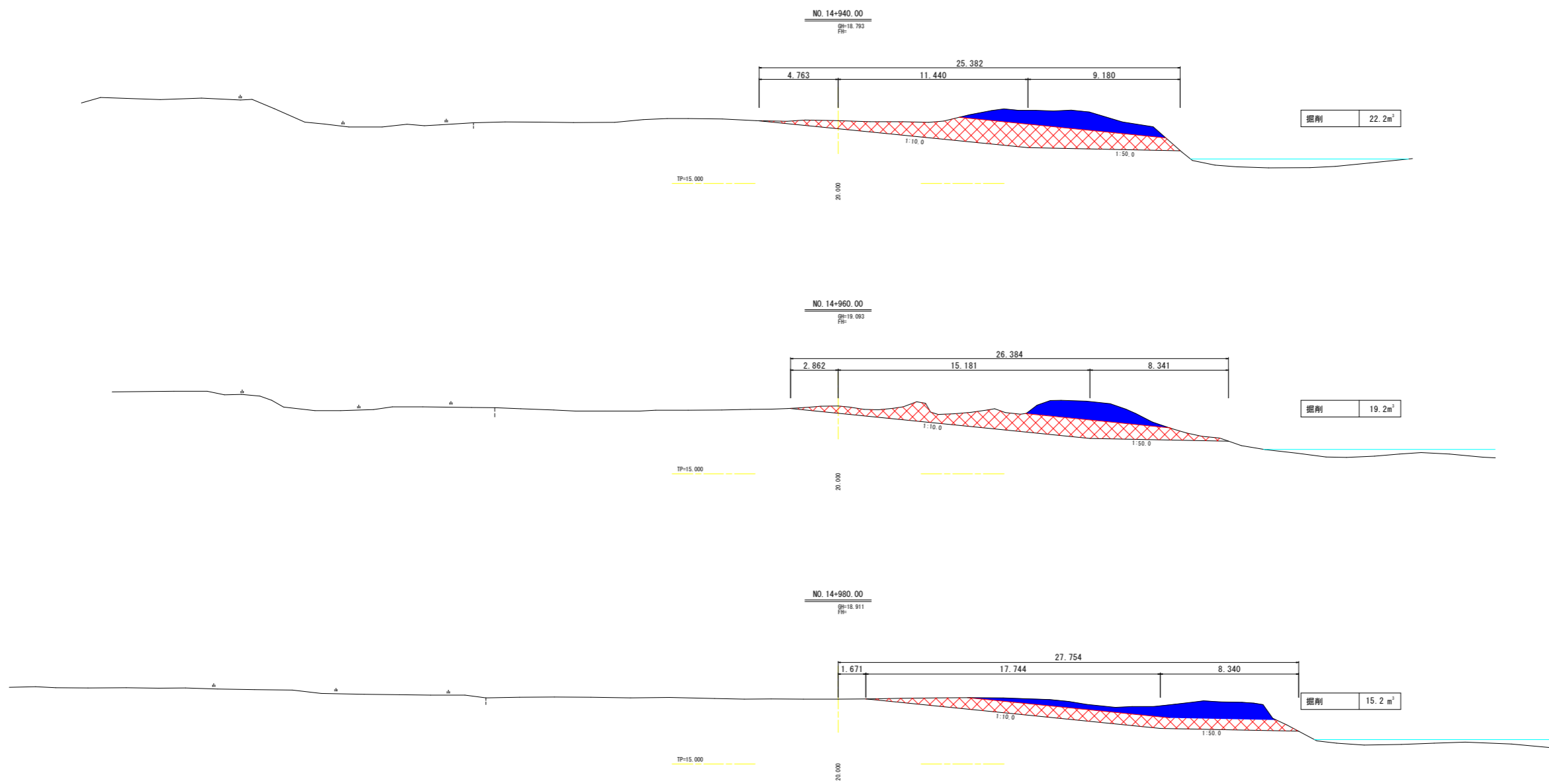
実施設計図面

工事名	R2線土 藤沢川 藤・沼江 河床掘削工事 (1)		
路線名等	藤沢川		
工事箇所	藤沢川藤沢町沼江 (第1分割)		
図面名	横断面 (1)		
縮尺	1:100	図面番号	2/4
年度	令和2年度		
事業費名	福島県 東部河川整備費<福島庁管>		



実施設計図面

工事名	R2線土 藤沢川 藤・沼江 河運掘削工事 (1)		
路線名等	藤沢川		
工事箇所	藤沢川藤沢町沼江 (第1分割)		
図面名	横断面 (2)		
縮尺	1:100	図面番号	3/4
年度	令和2年度		
事業費名	国土交通省 国土開発局 < 国土開発 >		



実施設計図面

工事名	R2線土 藤沢川 藤・沼江 河床掘削工事 (1)		
路線名等	藤沢川		
工事箇所	藤沢川藤沢町沼江 (第1分割)		
図面名	横断面 (3)		
縮尺	1:100	図面番号	4/4
年度	令和2年度		
事業名	国土交通省 国土交通省 国土交通省 < 国土交通省 >		